



浪江町内被災船舶写真 (NM-051~NM-056)

地 区	浪江町請戸字漁港内	位置図
整理番号	NM-051	
種 類	小型船舶	
船 名	極星丸	
船舶番号(検査済票番号)	—	
漁船登録番号(漁船のみ)	—	
船籍港	—	
トン数、長さ	7.00m	



地区	浪江町請戸字漁港内	位置図 
整理番号	NM-052	
種類	小型船舶	
船名	KATUMA---	
船舶番号(検査済票番号)	-	
漁船登録番号(漁船のみ)	-	
船籍港	-	
トン数、長さ	6.35m	


型式 toprun FX24Z
 エンジン YANMAR 4JH-DTZ 製番927421



地区	浪江町請戸漁港 堤防上
整理番号	NM-053
種類	漁船
船名	熊野丸
船舶番号(検査済票番号)	231-4930
漁船登録番号(漁船のみ)	FS3-5389
船籍港	請戸港
トン数、長さ	4.9t・15.30m

位置図






登録の注冊
最大搭載人員 人
11 231-4930

フシ	固	271
フシ	流	183
フシ	自板	1245
フシ	手	2265

地区	浪江町漁港
整理番号	NM-054
種類	漁船
船名	—
船舶番号(検査済票番号)	—
漁船登録番号(漁船のみ)	—
船籍港	—
トン数、長さ	9.30m





地区	浪江町中浜	位置図 
整理番号	NM-055	
種類	漁船	
船名	—	
船舶番号(検査済票番号)	—	
漁船登録番号(漁船のみ)	—	
船籍港	—	
トン数、長さ	7.20m	





地区	浪江町請戸字舁倉
整理番号	NM-056
種類	漁船
船名	福栄丸
船舶番号(検査済票番号)	-
漁船登録番号(漁船のみ)	FS3-4840
船籍港	請戸港
トン数、長さ	3.47t・11.60m

位置図



